













Numéro de zone	Description	Photos prises par l'ABV des 7
1	<p>Zone habitée</p> <p>Certains chalets ont une bande riveraine bien végétalisée (ex photo 8) d'autres non, avec des gazons jusqu'à l'eau ou une végétation de rive insuffisante pour la protéger efficacement (ex photos 11, 76)</p> <p>Petite zone d'érosion (photo 10) mais beaucoup de végétation naturelle.</p> <p>Une autre zone d'érosion (chemin de descente, photo 17).</p> <p>Coordonnées GPS</p> <p>Début de la zone : 45.973261 ; -76.132176</p> <p>Fin de la zone : 45.976501 ; -76.135799</p>	 <p>Photo 11</p>  <p>Photo 76</p>  <p>Photo 8</p>

		<p style="text-align: center;">Photo 10</p>  <p style="text-align: center;">Photo 17</p> 
<p style="text-align: center;">2</p>	<p style="text-align: center;">Zone naturelle Marécage arbustif (aulnaie) Embouchure du ruisseau du lac Reach.</p>	 <p style="text-align: right;">Photo 19</p>


Lac McAuley – Caractérisation de la bande riveraine – ABV des 7 - 2016


<p>3</p>	<p>Zone habitée, gazon non tondu jusqu'à l'eau GPS : 45.978808 ; -76.134609</p>	 <p>Photo 21</p>
<p>4</p>	<p>Zone naturelle, roulottes ou bâtiments hors bande riveraine</p>	 <p>Photo 23</p>
<p>5</p>	<p>Zone habitée Descente de bateau, zone importante d'érosion GPS 45.980619 ; -76.135362</p>	 <p>Photo 26</p>


Lac McAuley – Caractérisation de la bande riveraine – ABV des 7 - 2016

<p>6</p>	<p>Zone naturelle</p>	<p>Photo 33</p> 
<p>7</p>	<p>Zone habitée</p> <p>Plage sur la droite = petite zone d'érosion</p> <p>GPS 45.982285 ; -76.134164</p>	 <p>Photo 34</p>
<p>8</p>	<p>Zone naturelle</p>	 <p>Photo 36</p>


Lac McAuley – Caractérisation de la bande riveraine – ABV des 7 - 2016



<p>9</p>	<p>Zone habitée Végétation naturelle abondante.</p>	 <p>Photo 37</p>
-----------------	---	--

<p>10</p>	<p>Zone naturelle</p>	 <p>Photo 38</p>
------------------	-----------------------	---

<p>11</p>	<p>Zone habitée Végétation naturelle et petit quai</p>	 <p>Photo 39</p>
------------------	--	--



Lac McAuley – Caractérisation de la bande riveraine – ABV des 7 - 2016

<p>12</p>	<p>Zone naturelle</p> <p>Petite pointe suivie d'une baie.</p> <p>Végétation : Pin blanc, Pin rouge, Bouleau blanc, Myrique baumier.</p>	 <p>Photo 43</p>
------------------	---	--



<p>13</p>	<p>Zone habitée</p> <p>Beaucoup de végétation naturelles mais zone fréquentée</p>	<p>Photo 45</p> 
<p>14</p>	<p>Zone naturelle</p> <p>Décharge du lac (photo 54), puis charge du lac (photo 62)</p> <p>Berges en pente</p>	 <p>Photo 54</p>

Lac McAuley – Caractérisation de la bande riveraine – ABV des 7 - 2016

<p>14 suite</p>		<p>Photo 62</p> 
------------------------	--	--

<p>15</p>	<p>Zone habitée</p> <p>Bandes riveraines bien végétalisées, seul un terrain a un gazon mais la rive est protégée (Photo 66)</p>	 <p>Photo 66</p>
<p>16</p>	<p>Zone naturelle</p>	 <p>Photo 68</p>

Lac McAuley – Caractérisation de la bande riveraine – ABV des 7 - 2016

<p>17</p>	<p>Zone habitée</p> <p>Beaucoup de végétation ornementale, gazon jusqu'à l'eau</p> <p>GPS</p> <p>45.973011 ; -76.131376</p>	 <p>Photo 71</p>
<p>18</p>	<p>Zone naturelle</p>	 <p>Photo 72</p>