





Numéro de zone	Description	Photos prise par l'ABV des 7 LAC SHEA
<p style="text-align: center;">1</p>	<p style="text-align: center;">Zone habitée</p> <p>Photo 87 : bande riveraine sablonneuse maintenue par muret + végétation, pourrait être plus végétalisée en amont des murets.</p> <p>Photo 85 : bande riveraine sablonneuse retenue en partie, végétation présente mais insuffisante. Zone d'érosion</p> <p>Photo 93 : gazon jusqu'à la rive, sol dénudé</p> <p>Coordonnées GPS</p> <p>Début de la zone</p> <p style="text-align: center;">45.931648 ; -76.115804</p> <p>Fin de la zone</p> <p style="text-align: center;">45.929329 ; -76.117525</p>	<p>Photo 87</p>  <p>Photo 85</p>  <p>Photo 93</p> 


<p>2</p>	<p>Zone naturelle</p>	<p>Photo 101</p>
<p>3</p>	<p>Zone habitée Zone d'érosion GPS 45.928979; -76.117333</p>	<p>Photo102</p>
<p>4</p>	<p>Zone naturelle Espèces floristiques : Saule sp. Aulne rugueux, Myrique baumier.</p>	<p>Photo106</p>

<p>5</p>	<p>Zone habitée</p> <p>Petite ouverture dans la bande riveraine</p>	<p>Photo 108</p>
<p>6</p>	<p>Zone naturelle</p>	<p>Photo 109</p>
<p>7</p>	<p>Zone habitée</p> <p>Rive immédiate non plantée ; en revanche, effort de plantation important dans le reste du terrain</p> <p>GPS</p> <p>45.927507; -76.11697</p>	<p>Photo 110</p> 


<p>8</p>	<p>Zone naturelle Marais arbustif bas</p>	<p>Photo 113</p>
-----------------	---	------------------

<p>9</p>	<p>Zone habitée Beaucoup de végétation ornementale GPS 45.926837;-76.11640 2</p>	<p>Photo 114</p>
-----------------	---	------------------


<p>10</p>	<p>Zone naturelle Petite zone d'érosion causée par une descente de bateau GPS 45.925995; -76.117367</p>	<p>Photo118</p>
------------------	--	-----------------

<p>11</p>	<p>Zone habitée; effort de plantation de la bande riveraine</p>	 <p>Photo 119</p>
<p>12</p>	<p>Zone naturelle</p>	<p>Photo 121</p>
<p>13</p>	<p>Zone habitée Beaucoup de végétation ornementale mais effort de plantation sur la rive</p>	<p>Photo 124</p>

14	Zone naturelle Sortie d'eau vers la rivière Kazabazua et zone avec beaucoup de végétation aquatique	Photo 126
15	Zone habitée Beaucoup de végétation ornementale, végétation de rive insuffisante pour la protéger efficacement. GPS 45.924805; -76.118314	Photo 127
16	Zone naturelle	Photo 128


<p>17</p>	<p>Zone habitée</p> <p>Beaucoup de végétation naturelle.</p>	<p>Photo 130</p>
<p>18</p>	<p>Zone naturelle</p> <p>Essence végétale : Peuplier f. tremble, Bouleau blanc, Aulne rugueux, Carex sp. Pin rouge, érable rouge.</p>	<p>Photo 132</p>
<p>19</p>	<p>Zone habitée</p> <p>Gazons jusqu'à la rive; bandes riveraines insuffisamment plantées</p> <p>Photos 139 et 141</p> <p>GPS</p> <p>Début de la zone 45.926987; -76.117651</p> <p>Fin de la zone 45.928113; -76.117936</p>	<p>Photos 139-141</p> 

<p>20</p>	<p>Zone naturelle</p> <p>Petit chalet hors bande riveraine et beaucoup de végétation naturelle.</p>	<p>Photo 145</p>
------------------	---	------------------

<p>21</p>	<p>Zone habitée</p> <p>Bâtiment neuf – matériaux inertes</p> <p>Végétation ornementale, gazon jusqu'à la rive</p> <p>GPS</p> <p>Début de zone 45.929808;-76.118989</p> <p>Fin de zone 45.930292;-76.119033</p>	<p>Photo 154</p> <p>Photo 155</p> 
------------------	--	--

22	Zone naturelle	Photo 157
23	Zone habitée Effort de plantation de la zone riveraine	Photo 159
24	Zone naturelle	Photo 161

25	Zone habitée Végétation ornementale, effort de plantation de la rive à poursuivre GPS 45.931687; -76.119397	Photo 164
26	Zone naturelle	Photo 165

<p>27</p> <p>27 suite</p>	<p>Zone habitée</p> <p>Végétation ornementale; effort de plantation de la rive, à poursuivre (photo 169).</p> <p>Gazon jusqu'à la rive (photo 169), à végétaliser</p>	<p>Photo 167</p> <p>Photo 169</p> 
<p>28</p>	<p>Zone naturelle</p> <p>Petite zone.</p>	<p>Photo 170</p>

29	Zone habitée Beaucoup de végétation naturelle.	Photo 171
30	Zone naturelle	Photo 173
31	Zone habitée, sol dénudé = petite zone d'érosion; rive à végétaliser GPS 45.932387;-76.117222	Photo 174

32	Zone naturelle	Photo 178
-----------	----------------	-----------

<p>33</p>	<p>Zone habitée Effort de plantation de la rive</p>	<p>Photo 181</p>
<p>34</p>	<p>Zone naturelle</p>	<p>Photo 184</p>
<p>35</p>	<p>Zone habitée Végétation ornementale, effort de plantation de la rive à poursuivre GPS 45.935515; -76.117437</p>	<p>Photo 186</p>

36	Zone naturelle	Photo 187
-----------	----------------	-----------

37	Zone habitée Beaucoup de végétation naturelle.	Photo 189
38	Zone naturelle	Photo 190

39	Zone habitée Ouverture dans la végétation toutefois limitée	Photo 192
40	Zone naturelle	Photo 194
41	Zone habitée Effort assez important de végétalisation de la rive	Photo 198



42	Zone naturelle Quelques quais	Photo 200
-----------	----------------------------------	-----------

43	Zone habitée, bien végétalisée	Photo 202
-----------	-----------------------------------	-----------

44	Zone naturelle	Photo 203
-----------	----------------	-----------

45	Zone habitée Beaucoup de végétation ornementale, végétalisation de la bande riveraine à poursuivre pour une protection efficace GPS 45.93632; -76.111455	Photo 204
46	Zone naturelle Quelques quais.	Photo 206
47	Zone habitée Sous-bois dégagé dû à la présence des conifères.	Photo 208

<p>48</p>	<p>Zone naturelle Petite ouverture dans la bande riveraine</p>	<p>Photo 211</p>
------------------	--	------------------

<p>49</p>	<p>Zone habitée</p> <p>6 terrains bien végétalisés</p> <p>1 chalet dans la bande riveraine, mais végétation naturelle qui protège la rive (photo 221)</p> <p>1 terrain avec gazon jusqu'à la rive (photo 223)</p>	<p>Photo 214</p> <p>Photo 221</p> 
<p>49 suite</p>	<p>GPS</p> <p>Début de la zone</p> <p>45.933277; -76.113058</p> <p>Fin de la zone</p> <p>45.931496; -76.113766</p>	<p>Photo 223</p> 

50	Zone naturelle Petit marais et pointe de sable.	Photo 224
51	Zone habitée Petite zone d'érosion 45.932926; -76.115243	Photo 230
52	Zone naturelle	Photo 233